

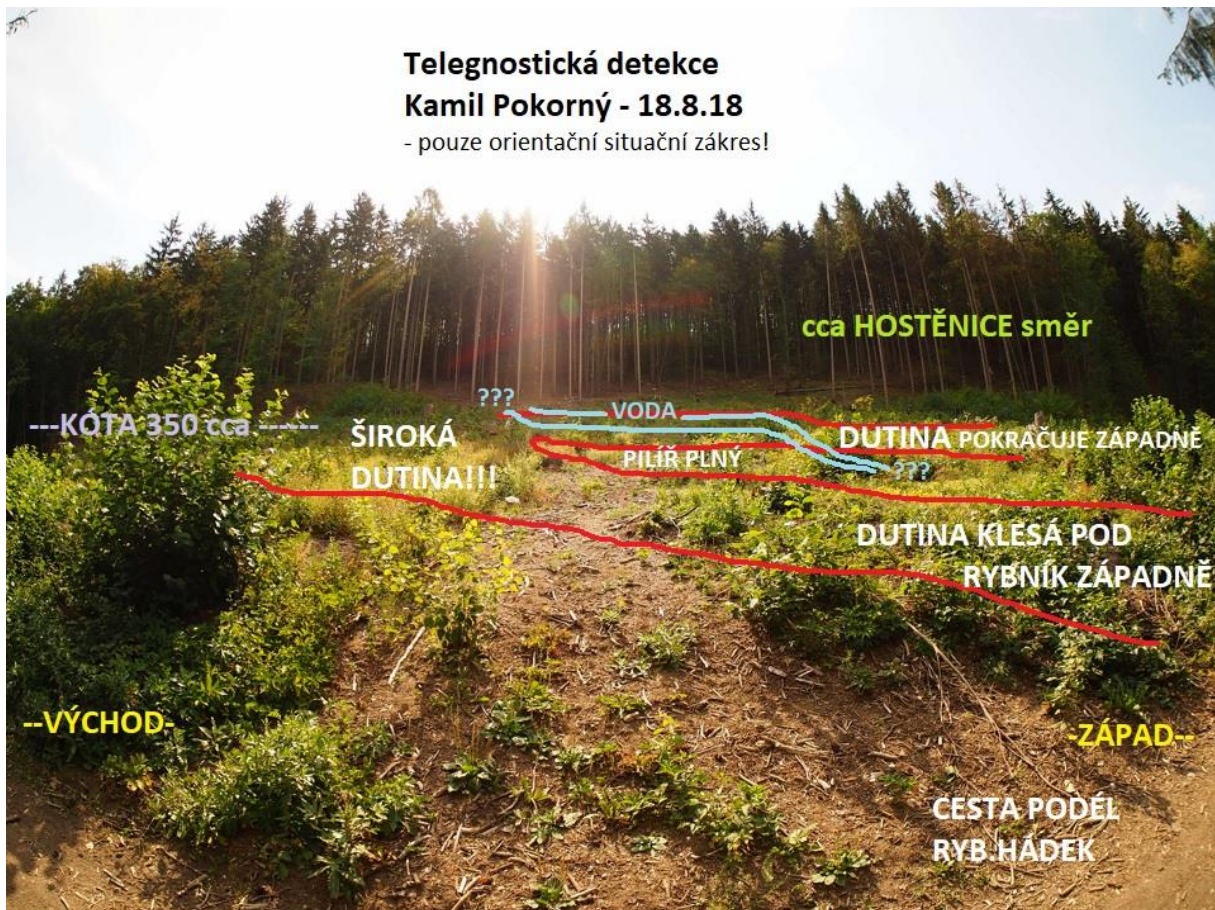

Telegnostická detekce dutin a toků vody po cestě od Ochozského rybníku Hádek až k obci Ochoz u Brna

Orientační detekci provedl a zdokumentoval: Kamil Pokorný (ČSS 4677-I), dne 18.8.2018

- Účel:** Zachytit cestou po zelené k rozcestníku a po modré do Ochozi dutiny a vodu.
- Způsob:** L – dráty – kombinovaná detekce dutin (jeskyní) + výskytu tekoucí podzemní vody, pro tentokrát zatím bez přesného zaměřování pozic nebo vzdáleností, jen pro orientační seznámení s výskytem dutin pod zmíněnými hlavními turistickými cestami.
- Výsledky:** **Východní část jižního svahu nad rybníkem Hádek** vykazuje širokou detekovanou anomálii v úrovni výškové vrstevnice 350 m v podobě duté neznámé jeskynní prostory, v hořejší jižnější části protékané tokem vody. Prostor se západně rozděluje a severnější dutá chodba směřuje šikmo západně dolů k rybníku. Dále nesledováno.
- Východní část rybníku Hádek** je vyschlá, po jeho dně bylo možno vstoupit až doprostřed šířky rybníku a provést detekci. Ta odhalila přítomnost širší neznámé dutiny – jeskyně, patrně směřující šikmo ke hrázi. Pro přítomnost vody v západním směru nebylo možno v detekci tím směrem pokračovat.
- Západní hráz rybníku Hádek** prokázala anomálie v podobě dvou míst protékající vody v jižnější polovině hráze a dvou dutin bez přítomné vody v severní polovině hráze.
- U velkého balvanu u cesty u jižního kraje rybníku** detekována širší dutá prostora (jeskyně), procházející kolmo pod cestou a balvanem k rybníku, bez výskytu vody.
- Skruž u jižní paty západní hráze** - směřují k ní tři zvodnělé podzemní toky bez větších dutin. Nezápadnější prochází pod křižovatkou cest u paty hráze a je širší.
- Dále západně na cestě – **u tabule popisující propadání**, detekována východně dutina bez vody, blíže tabule pak šikmý tok vody severozápadním směrem a dále po cestě západně (ještě blízko té tabule) pak víceméně jižně mířící tok, směrem od dnes neaktivního (vyschlého) propadání vody a to bez větších detekovaných dutin.
- Dále západně po cestě **za jeskyní Liščí díra** prochází pod cestou dutina bez vody.
- Dále západně pod cestou **u většího kamene** vodní tok bez větší dutiny.
- O pár metrů západněji pod cestou **u téhož kamene** dutina bez výskytu vody.
- Mezi bývalou studnou u Ochozské a rozcestníkem** pod Pekárnou – pod cestou detekce dutiny bez vody.
- O několik metrů západněji k rozcestníku** - pod cestou detekce dutiny i s vodou.
- U rozcestníku** pod Pekárnou již žádná detekce dutiny a **směrem k Ochozi** kolem Barunčiny jeskyně, až ke koňské louce také žádná zřetelnější detekce dutiny.
- Mezi těmito detekovanými dutinami jsem jinou výraznější dutinu od rybníku Hádek, až k Ochozi již nezjistil, ačkoli jsem detekci prováděl po celé cestě stále.

Fotografie se situačním přibližným zákresem detekovaných dutin a protékajících toků pod cestami:

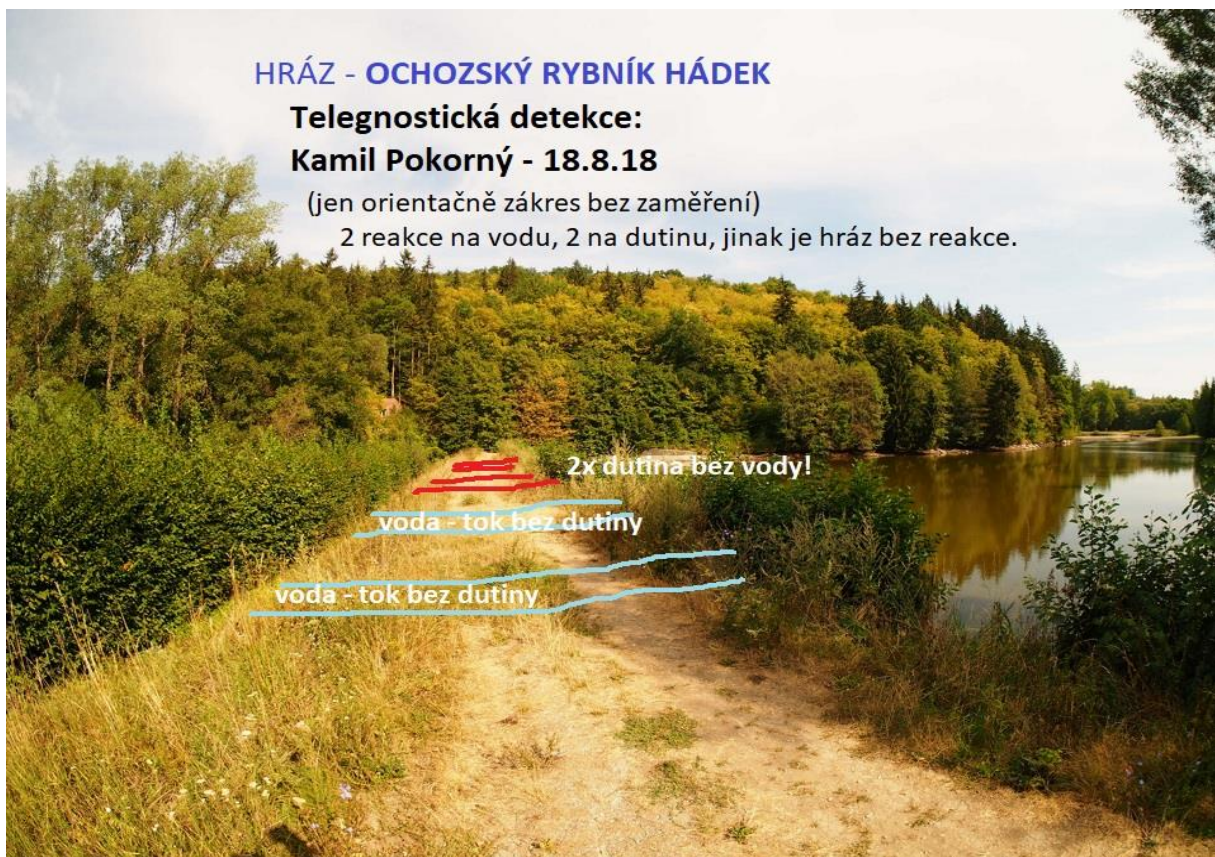
Východní část jižního svahu nad rybníkem Hádek vykazuje širokou detekovanou anomálii v úrovni výškové vrstevnice 350 m v podobě duté neznámé jeskynní prostory, v hořejší jižnější části protékane tokem vody. Prostor se západně rozděluje a severnější dutá chodba směřuje šikmo západně dolů k rybníku. Dále nesledováno.



Východní část rybníku Hádek je vyschlá, po jeho dně bylo možno vstoupit až doprostřed šířky rybníku a provést detekci. Ta odhalila přítomnost širší neznámé dutiny – jeskyně, patrně směřující šikmo ke hrázi. Pro přítomnost vody v západním směru nebylo možno v detekci tím směrem pokračovat:



Západní hráz rybníku Hádek prokázala anomálie v podobě dvou míst protékající vody v jižnější polovině hráze a dvou dutin bez přítomné vody v severní polovině hráze:

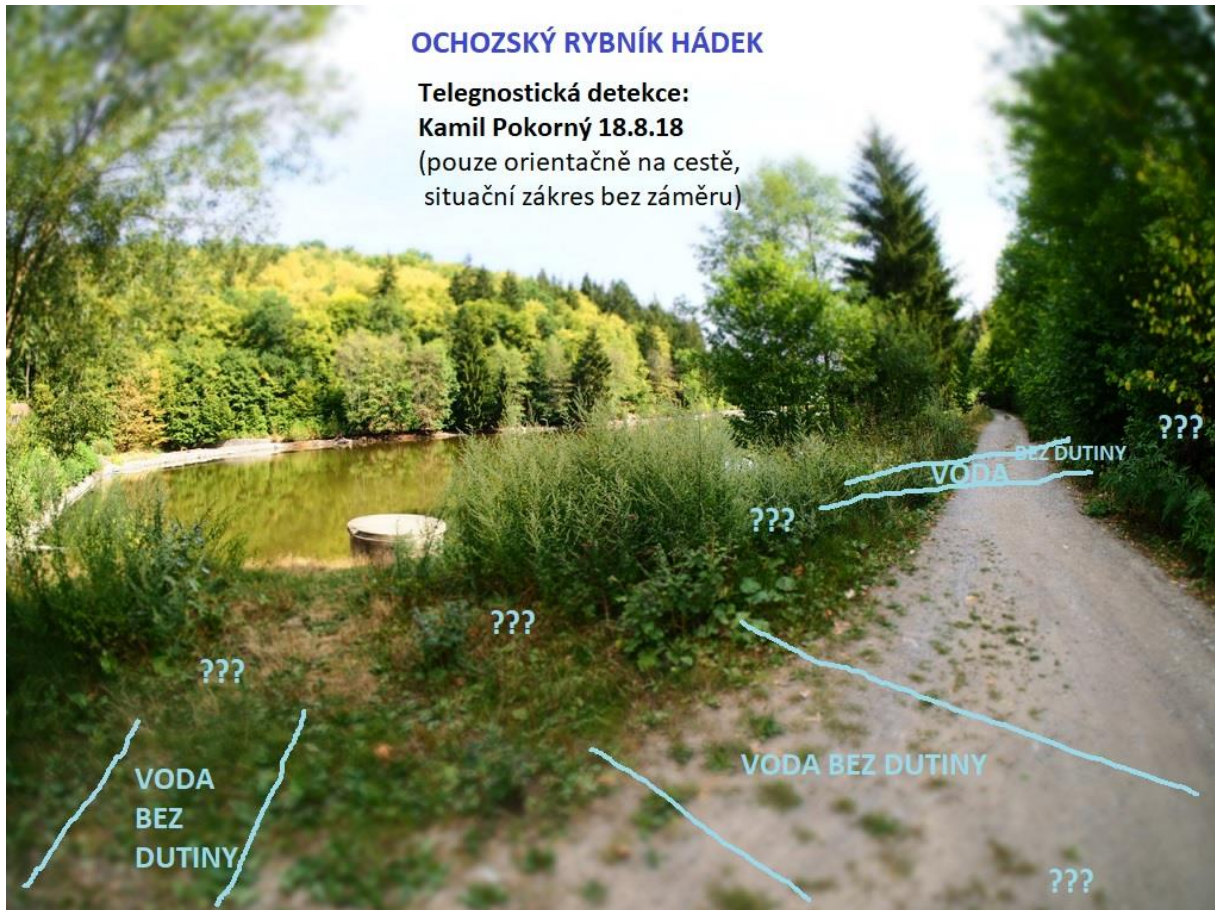


U velkého balvanu u cesty u jižního kraje rybníku detekována širší dutá prostora (jeskyně), procházející kolmo pod cestou a balvanem k rybníku, bez výskytu vody:



- Směrem východně jsem pod cestou ještě detekoval drobnější vodní toky i dutiny, tuto část cesty až k závoře a silnici bude nutno detailně upřesnit a ještě detekovat.

Skruž u jižní paty západní hráze - směřují k ní tři zvodnělé podzemní toky bez větších dutin. Nejzápadnější prochází pod křižovatkou cest u paty hráze a je širší.



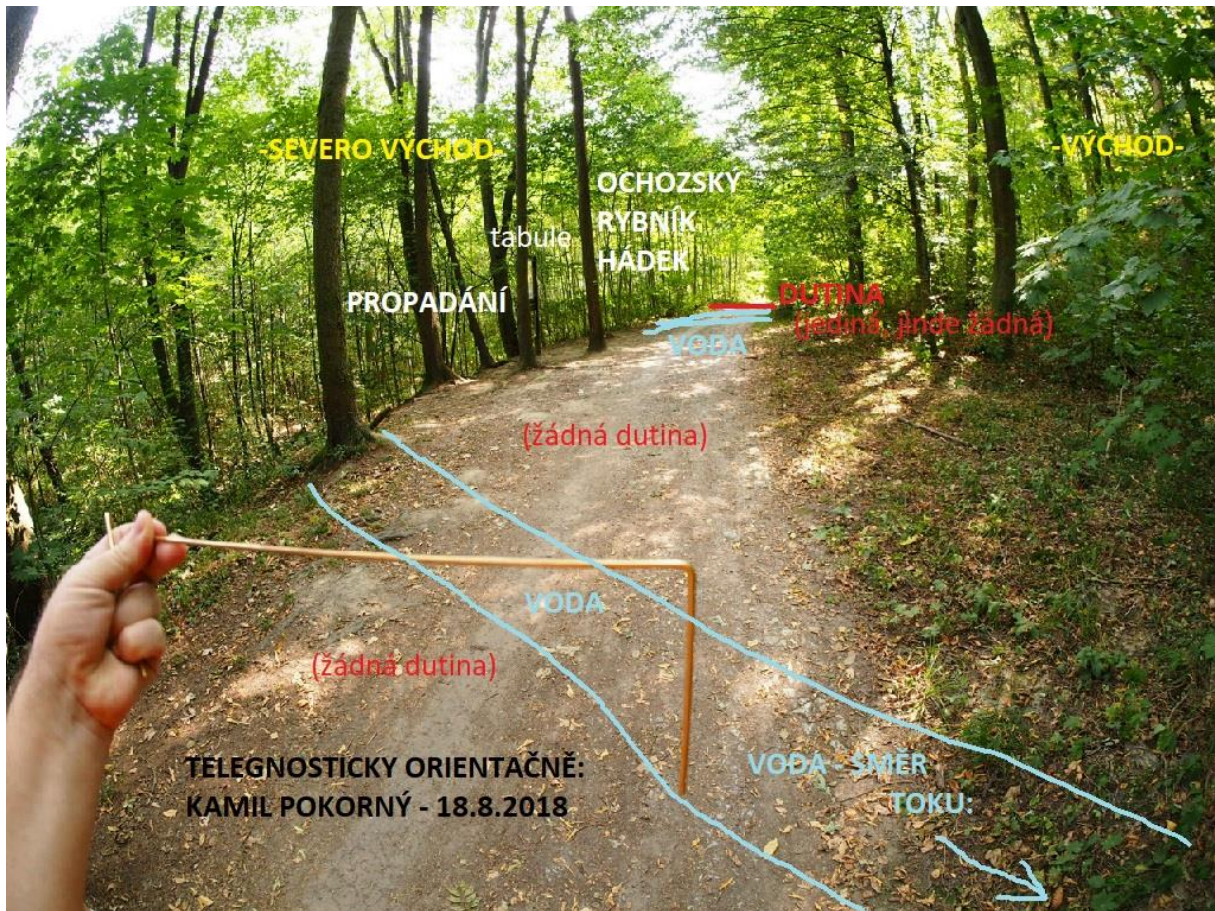
Následují dále západně na cestě dvě reakce na procházející duté prostory pod cestou:



Další dutá prostora pod cestou je západněji u zelené turistické značky:



Dále západně na cestě – u **tabule popisující propadání**, detekována východně dutina bez vody, blíže tabule pak šikmý tok vody severozápadním směrem a dále po cestě západně (ještě blízko té tabule) pak víceméně jižně mířící tok, směrem od dnes neaktivního (vyschlého) propadání vody a to bez větších detekovaných dutin.



Telegnosticky orientačně:
Kamil Pokorný - 18.8.2018

Směr:
Ochozská jesk.

DUTINA BEZ VODY



SMĚR cca HOSTĚNICE

RYBNÍK
HÁDEK

SMĚR --
OCHOZ.
JESK. ---

???

DUTINA BEZ VODY
PROCHÁZÍ POD CESTU


TELEGNOSTICKY ORIENTAČNĚ:
KAMIL POKORNÝ - 18.8.2018

Dále západně po cestě za **jeskyní Liščí díra** prochází pod turistickou cestou dutina bez vody a směřuje pod cestu, tedy ze směru pohledu jakoby dolů.

V místě je někým zrovna červeně označen strom s bílým číslem či symbolem „-22“:



Dále západně pod cestou u **většího kamene** vodní tok bez větší dutiny.



O pár metrů západněji pod cestou u **téhož kamene** dutina bez výskytu vody (pohled zpět východně).



Téměř u odpočívadla Ochozské jeskyně prochází pod cestou širší dutina bez vody:



- A míváme odpočívadlo u Ochozské jeskyně (bez reakce)
- Míváme také dřívější studnu (bez reakce v nejbližší kolmici od cesty), a pokračujeme západně k rozcestí...

Za studnou – pod cestou kousek západněji jsem detekoval slabý vodní tok (pramen) vedoucí šikmo západně – od studny pod cestu. Tok byl ale slabý, nefotil jsem to místo. Snadno se zachytí při příští detekci nebo potřebě upřesnit jeho pozici.

Dále mezi bývalou studnou u Ochozské a rozcestníkem pod Pekárnou – pod cestou detekce dutiny bez vody a za několik metrů západněji i dutá prostora s tekoucí vodou severním směrem:



O několik metrů západněji k rozcestníku - pod cestou detekce další dutiny i s vodou tek. severně:




U rozcestníku pod Pekárnou již žádná detekce dutiny:



- V levém viditelném úseku na fotografii, až po pravý viditelný úsek, ani nikde uprostřed záběru, jsem nedetekoval žádnou dutiny ani vodní tok, ani pak dále přes dřevěný mostek a celou cestu do Ochozi...
- Směrem k Pekárně, Hostěnicím ani po modré k vývěru a Kaprálovu mlýnu jsem již tentokrát nepokračoval a neprováděl detekci.

Směrem od rozcestníku až k Ochozi, tedy kolem Barunčiny jeskyně, až ke koňské louce také žádná zřetelnější detekce dutiny.



Konec zprávy z tohoto telegnostického měření, které bude upřesňováno zaměřením pozic a především detekováním dalšího pokračování zjištěných dutin a nebo vodních toků, jednotlivě.